

**INFORME DE MONITOREO DE MEDIOS\***

Fecha: 22/08/2024

Semananº33

Coordinación de Vigilancia Epidemiológica

\*Vigilancia basada en eventos de interés epidemiológico mediante el monitoreo de medios abiertos de comunicación locales y nacionales.

**Reporte de eventos:**

Amenaza	Tema	Medio	Fecha	Resumen	Liga	Prioridad	Verificación
Accidentes	Incremento de accidentes viales	El Sol de Cuernavaca	21 agosto 2024	Javier Antonio Tencle Santiago, encargado de la <b>Policia de Vialidad en Cuernavaca</b> , informó que <b>los accidentes viales aumentaron en un 30%</b> en las últimas semanas, por lo que llamaron a la ciudadanía a manejar con precaución.	<a href="https://www.elsoldecuernavaca.com.mx/policiaca/accidentes-viales-incrementaron-un-30-asegura-tencle-santiago-12436275.html">https://www.elsoldecuernavaca.com.mx/policiaca/accidentes-viales-incrementaron-un-30-asegura-tencle-santiago-12436275.html</a>	Bajo	Ratificado
Biológico	Toallas sanitarias gratuitas en escuelas	Diario de Morelos	21 agosto 2024	Con el propósito beneficiar a las estudiantes de nivel secundaria, especialmente en comunidades alejadas o indígenas de la entidad, con productos de higiene menstrual sin costo, el director general del Instituto de la Educación Básica del Estado de Morelos (IEBEM), Eliacián Salgado de la Paz, dio a conocer que, de cara al inicio del Ciclo Escolar 2024-2025, el organismo a su cargo ha distribuido un millón 524 mil piezas de insumos de gestión menstrual en secundarias públicas del territorio morelense.	<a href="https://www.diariodemorelos.com/noticias/inicia-en-morelos-distribucion-de-toallas-sanitarias-gratuitas-en-300-secundarias">https://www.diariodemorelos.com/noticias/inicia-en-morelos-distribucion-de-toallas-sanitarias-gratuitas-en-300-secundarias</a>	Bajo	Ratificado
Biológico	Prevención de Dengue y Mpox	Diario de Morelos	22 agosto 2024	Esto, en el marco de la 2da. Sesión del Comité Estatal de Seguridad en Salud, en la que además, como parte de las acciones para prevenir y mitigar el dengue en Morelos, se reiteró el llamado a fortalecer la coordinación interinstitucional para proteger a la población, sobre todo a quienes pertenecen a los grupos vulnerables.	<a href="https://www.diariodemorelos.com/noticias/notifican-para-evitar-contagios-de-mpox">https://www.diariodemorelos.com/noticias/notifican-para-evitar-contagios-de-mpox</a>	Bajo	Ratificado
Social	Incremento en flujo de migrantes	Diario de Morelos	22 agosto 2024	El flujo de migrantes en el estado aumentó más del 200 por ciento en los últimos cinco años, de acuerdo al registro de la Oficina de Representación del Instituto Nacional de Migración (INM) en Morelos	<a href="https://www.diariodemorelos.com/noticias/se-triplica-flujo-de-migrantes-inm">https://www.diariodemorelos.com/noticias/se-triplica-flujo-de-migrantes-inm</a>	Bajo	Ratificado
Social	Paro indefinido de labores de magistrados	La Unión	22 agosto 2024	Jueces y magistrados en el estado se sumaron al paro indefinido de labores que iniciaron trabajadores del Poder Judicial de la Federación (PJF) ante la desaparición de la carrera judicial y la división de poderes con la nueva reforma.	<a href="https://www.launion.com.mx/morelos/avances/noticias/255514-se-suman-jueces-y-magistrados-en-morelos-a-paro-indefinido-de-labores-del-pjf.html">https://www.launion.com.mx/morelos/avances/noticias/255514-se-suman-jueces-y-magistrados-en-morelos-a-paro-indefinido-de-labores-del-pjf.html</a>	Bajo	Ratificado
Social	Nuevo Director General del ISSSTE	La Jornada	22 agosto 2024	La presidenta electa de México, Claudia Sheinbaum Pardo, presentó a Martí Batres Guadarrama, como el próximo director general del Instituto de Seguridad y Servicios Sociales de los Trabajadores del Estado (ISSSTE).	<a href="https://www.lajornadamorelos.mx/sociedad/sheinbaum-nombra-a-marti-batres-proximo-director-general-del-issste/">https://www.lajornadamorelos.mx/sociedad/sheinbaum-nombra-a-marti-batres-proximo-director-general-del-issste/</a>	Bajo	Ratificado
Social	Nuevos hospitales en Morelos	La Jornada	22 agosto 2024	En entrevista, Mario Ocampo Ocampo, designado por Margarita González Saravia, gobernadora electa de Morelos, como próximo titular de la Secretaría de Salud en Morelos, afirmó que se agilizará el proceso para la implementación del IMSS Bienestar, además de que hay dos proyectos de hospitales para este sexenio, uno del IMSS en Yecapixtla y otro del IMSS Bienestar en Jiutepec.	<a href="https://www.lajornadamorelos.mx/sociedad/yecapixtla-y-jiutepec-estrenaran-grandes-hospitales-en-el-sexenio-de-gonzalez-saravia/">https://www.lajornadamorelos.mx/sociedad/yecapixtla-y-jiutepec-estrenaran-grandes-hospitales-en-el-sexenio-de-gonzalez-saravia/</a>	Bajo	Ratificado



<http://ssm.gob.mx>



Servicios de Salud Morelos



@MorelosSalud

Callejón Borda N°3 Col. Centro C.P. 62000  
Teléfono (777) 312 62 31 / 314 33 36 ext. 222

**Calle Gómez Azcárate No. 205, Col. Lomas de la Selva  
C.P. 62270, Cuernavaca, Morelos. Tel.: 777 102 25 56**

Amenaza	Tema	Medio	Fecha	Resumen	Liga	Prioridad	Verificación
Sequia/biológico	Falta de agua y basureros clandestinos en zona sur	La Jornada	22 agosto 2024	Un total de 200 presidentes de comisariados ejidales se reunieron ayer en Jojutla para un evento donde fueron reconocidos por la Procuraduría Agraria, pero donde también externaron diversas preocupaciones que atañen al campo, como la falta de agua, los basureros clandestinos en que convierten a sus caminos y también la discriminación que hace blanco a mujeres labradoras.	<a href="https://www.lajornadaamorelos.mx/sociedad/falta-de-agua-y-basureros-clandestinos-agobian-al-campo-en-la-zona-sur/">https://www.lajornadaamorelos.mx/sociedad/falta-de-agua-y-basureros-clandestinos-agobian-al-campo-en-la-zona-sur/</a>	Bajo	Ratificado
Social	Nuevos hospitales en Morelos	La Jornada	22 agosto 2024	Oficialmente es el caso 16 desde 2022, cuando comenzaron a reportarse casos de <b>internas que se habrían quitado la vida</b> en medio de un contexto de maltratos y vejaciones.	<a href="https://lacronicademorelos.com/no-cesan-las-muertes-de-internas-en-el-centro-federal-de-readaptacion-social-de-coatlan-del-rio-este-miercoles-hubo-otra/">https://lacronicademorelos.com/no-cesan-las-muertes-de-internas-en-el-centro-federal-de-readaptacion-social-de-coatlan-del-rio-este-miercoles-hubo-otra/</a>	Bajo	Ratificado
Volcánico	Monitoreo volcánico	La Crónica	22 agosto 2024	La Coordinación Estatal de Protección Civil Morelos (CEPCM) informa que de acuerdo al monitoreo mantenido en las últimas 24 horas por el Centro Nacional de Prevención de Desastres (Cenapred), se detectaron nueve exhalaciones, acompañadas de vapor de agua, gases volcánicos y ligeras cantidades de ceniza. Además, se registraron nueve minutos de tremor armónico de baja amplitud.	<a href="https://lacronicademorelos.com/reporte-de-monitoreo-del-volcan-popocatepetl-64/">https://lacronicademorelos.com/reporte-de-monitoreo-del-volcan-popocatepetl-64/</a>	Bajo	Ratificado
Biológico	Defunciones por Mpox	NMAS	22 agosto 2024	En total suman 18 mil 910 casos y 541 muertes este año en los 12 Estados, aunque la gran mayoría de infecciones se dan en la <b>República Democrática del Congo</b> (RDC).	<a href="https://www.nmas.com.mx/internacional/africa/cuantos-casos-muertes-hay-viruela-del-mono-en-2024-contagios-mpox-en-aumento/">https://www.nmas.com.mx/internacional/africa/cuantos-casos-muertes-hay-viruela-del-mono-en-2024-contagios-mpox-en-aumento/</a>	Bajo	Ratificado



<http://ssm.gob.mx>



Servicios de Salud Morelos



@MorelosSalud

Callejón Borda N°3 Col. Centro C.P. 62000  
Teléfono (777) 312 62 31 / 314 33 36 ext. 222

**Calle Gómez Azcárate No. 205, Col. Lomas de la Selva  
C.P. 62270, Cuernavaca, Morelos. Tel.: 777 102 25 56**

**INFORME DE RIESGOS METEOROLÓGICOS**

Fecha: 22/08/2024

Semananº 33

Coordinación de Vigilancia Epidemiológica

**Fuente:** Servicio Meteorológico Nacional de México, CONAGUA. <https://proteccioncivil.morelos.gob.mx/>

**SE PRONOSTICAN LLUVIAS PUNTUALES INTENSAS EN VERACRUZ, GUERRERO, OAXACA Y CHIAPAS**

Para hoy, el **monzón mexicano** en combinación con **inestabilidad en niveles altos de la atmósfera**, originará lluvias puntuales fuertes en Durango y Sinaloa; intervalos de chubascos en Baja California Sur, Chihuahua y Sonora; y lluvias aisladas en zonas de Baja California. Por su parte, un **canal de baja presión** en el interior del país y el **ingreso de humedad** del océano Pacífico y golfo de México, ocasionarán lluvias puntuales muy fuertes en Jalisco, Colima y Michoacán; puntuales fuertes en Nayarit, San Luis Potosí y Tamaulipas; intervalos de chubascos en Nuevo León, Zacatecas y Guanajuato; y lluvias aisladas en zonas de Aguascalientes y Coahuila. A su vez, la **onda tropical No. 17** recorrerá el litoral del Pacífico mexicano, así como el oriente y sur de la Mesa Central, en interacción con **inestabilidad en niveles altos de la atmósfera**, lo que producirá lluvias puntuales intensas en Veracruz, Oaxaca y Guerrero; puntuales muy fuertes en el Estado de México; puntuales fuertes en Puebla, Morelos, Ciudad de México e Hidalgo; e intervalos de chubascos en Querétaro y Tlaxcala. Asimismo, la **onda tropical No. 18** se desplazará sobre la península de Yucatán y el sureste mexicano, y en combinación con **inestabilidad en niveles altos de la atmósfera**, generará lluvias puntuales intensas en Chiapas; puntuales muy fuertes en Tabasco; puntuales fuertes en Campeche; e intervalos de chubascos en Quintana Roo y Yucatán. Finalmente, prevalecerá el ambiente cálido a caluroso en la mayor parte del territorio nacional; con temperaturas máximas muy calurosas, superiores a 40°C en zonas de Baja California, Sonora, Chihuahua, Coahuila, Nuevo León y Tamaulipas.

**Todas las lluvias pronosticadas, se podrían acompañar con descargas eléctricas y caída de granizo.**

**Las lluvias fuertes a intensas podrían ocasionar encharcamientos, inundaciones y deslaves, así como incremento en los niveles de ríos y arroyos. Las rachas de viento podrían derribar árboles y anuncios publicitarios.**

**Intervalos de chubascos con lluvias puntuales fuertes (25 a 50 mm):**


Hidalgo, Puebla, **Morelos**, Ciudad de México y Campeche.

**Temperaturas máximas 30-35 °C:**

Puebla (suroeste) y **Morelos**.

**Pronóstico en región Mesa Central:**

Por la mañana, cielo medio nublado. Bancos de niebla en zonas serranas. Ambiente matutino fresco, y frío en zonas altas de Hidalgo, Tlaxcala y Puebla. Durante la tarde, ambiente templado a cálido, y caluroso en el suroeste de Puebla. **Cielo nublado con lluvias puntuales fuertes en zonas de** Puebla, Hidalgo y **Morelos**, las cuales podrían reducir la visibilidad, ocasionar inundaciones, deslaves y encharcamientos, e incrementar los niveles de ríos y arroyos; además de lluvias con intervalos de chubascos en Guanajuato, Querétaro y Tlaxcala, todas con descargas eléctricas y posibles granizadas. Viento del este y noreste de 10 a 25 km/h en la región, con rachas de 40 a 60 km/h en zonas de Guanajuato, Querétaro, Hidalgo, Puebla y Tlaxcala.



**Recomendaciones de Protección Civil**

**LLUVIAS ALTAS E INUNDACIONES:**

- Localiza los lugares altos y las rutas por donde puedas llegar a los refugios temporales. Infórmate a través de los medios de comunicación y redes sociales oficiales de los avisos o pronósticos de lluvias.
- Obedece las recomendaciones de las unidades de Protección Civil.
- No invadas las zonas cercanas a los ríos.
- Evita cruzar puentes cuando el nivel del río lo alcance.
- Si habitas en cañadas o laderas muy inclinadas, evita acercarte al río, ya que éste puede arrastrar piedras, lodo, troncos de árboles y otros escombros que pueden causarte daño.
- Práctica con tiempo una evacuación pronta, hacia la zona más segura, alta y cercana. Evita caminar en zonas inundadas.
- Evita cruzar cualquier río en vehículo o caminando, y mantente lejos de la corriente.

**Nivel de moderado**

**Existe riesgo meteorológico para la población en general.**

Los riesgos se presentan debido a lluvias intensas y prolongadas, que se acumulan en zonas bajas con drenaje deficiente, por las pendientes que son reducidas o por arroyos azolvados. Este tipo de inundaciones se presentan por la topografía del terreno, a que los suelos son impermeables (no permiten la infiltración al suelo) y porque se rebasa la capacidad de conducción de las corrientes de agua, barrancas y apantles. Debido al gran número de barrancas en la Región, existen riesgos de inundación ocasionados por el desbordamiento de las mismas.



<http://ssm.gob.mx>



Servicios de Salud Morelos



@MorelosSalud

Callejón Borda N°3 Col. Centro C.P. 62000  
Teléfono (777) 312 62 31 / 314 33 36 ext. 222

**Calle Gómez Azcárate No. 205, Col. Lomas de la Selva  
C.P. 62270, Cuernavaca, Morelos. Tel.: 777 102 25 56**

## INFORME DE MONITOREO VOLCÁNICO Y SISMOLÓGICO


Fecha: 22/08/2024

Semana N°33

Coordinación de Vigilancia Epidemiológica

**Fuente:** Servicio Sismológico Nacional, UNAM. / Centro nacional de Prevención de Desastres (CENAPRED)-SEGOB, SENEAM-SCT y NOAA.

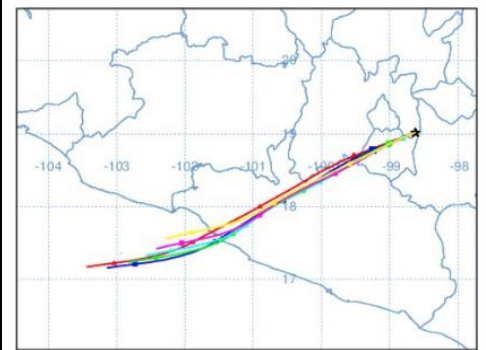
En las últimas 24 horas, mediante los sistemas de **monitoreo del volcán Popocatepetl**, se detectaron **9 exhalaciones**, acompañadas de vapor de agua, gases volcánicos y ligeras cantidades de ceniza, **9 minutos de temblor armónico** de muy baja amplitud. Durante la mañana y **al momento de este reporte se observa una emisión de vapor de agua y gases volcánicos con dirección oeste-suroeste (OSO)**.


NIVEL DE ALERTA		AMARILLO-FASE 2	RECOMENDACIONES PARA LA FASE AMARILLO FASE 2
		<p><b>El volcán presenta incremento en su actividad, con explosiones esporádicas:</b></p> <ul style="list-style-type: none"> <li>Pluma continúa de vapor de agua y gas.</li> <li>Caída de ceniza leves a moderadas en poblaciones cercanas.</li> <li>Lanzamiento de fragmentos incandescentes y posibilidad de flujos piroclásticos de corto alcance asociado a las explosiones.</li> <li>Crecimiento y destrucción de domos de lava.</li> <li>Flujos de lodo o escombros de corto alcance.</li> </ul>	<ol style="list-style-type: none"> <li>Continuar con el <b>radio de seguridad de 12 km</b>, por lo que la <b>permanencia</b> en esa área <b>no está permitida</b>.</li> <li>Controlar el tránsito entre Santiago Xalitlintla y San Pedro Nexapa, vía Paso de Cortés.</li> <li>A las autoridades de <b>Protección Civil</b>, <b>mantener sus procedimientos preventivos</b>, de acuerdo con sus planes operativos.</li> <li>A la <b>población</b> se le recomienda <b>eleva la atención a los avisos de las autoridades de su localidad</b> y se exhorta a no acercarse al volcán, y mucho menos al cráter.</li> <li><b>Mantenerse fuera de cañadas ante posibles flujos de lodo</b>, principalmente en temporada de lluvias.</li> </ol>

### PRONOSTICO DE CAIDA DE CENIZA

En caso de una exhalación de ceniza volcánica, el pronóstico de trayectoria hacia el suroeste (simulando exhalación cada hora en las próximas 6 horas), a su paso por las zona sureste y sur del Estado de México; **zona noreste, centro-norte, centro, oeste y oeste-suroeste del estado de Morelos** y zona norte, noroeste, centro-oeste y oeste-suroeste del estado de Guerrero, para las **primeras 12 horas de pronóstico** (de las 14:00 a las 02:00 hora local). Posteriormente, para las **últimas 12 horas de pronóstico** (de las 02:00 a las 14:00 hora local del día siguiente), las trayectorias continuarían en la zona nor-noroeste, noroeste, centro-oeste y oeste-suroeste del estado de Guerrero y sobre el Océano Pacífico.

**SIN PRONOSTICO DE CAIDA DE CENIZA PARA EL ESTADO**



SISMOS	<p>Se registró sismo de magnitud de <b>4.0 grados</b> Richter, a las 16:54:34 hrs con localización del epicentro a 42 km al sur de Cardenas, San Luis Potosí.</p> <p><b>NO PERCIBIDO EN EL ESTADO DE MORELOS.</b></p>		
	REPORTE DE DAÑOS A LA POBLACION		
	PROTECCIÓN CIVIL	Sin reporte de daños a la población ni a la infraestructura en salud.	



<http://ssm.gob.mx>



Servicios de Salud Morelos



@MorelosSalud

Callejón Borda N°3 Col. Centro C.P. 62000  
Teléfono (777) 312 62 31 / 314 33 36 ext. 222

**Calle Gómez Azcárate No. 205, Col. Lomas de la Selva  
C.P. 62270, Cuernavaca, Morelos. Tel.: 777 102 25 56**



**INFORME DE MONITOREO DE TEMPERATURAS Y CALIDAD DEL AIRE**

Fecha: 22/08/2024

Semana N°33

Coordinación de Vigilancia Epidemiológica

Fuente: Comisión Estatal de Agua (CEAGUA)



**PRONOSTICO DE TEMPERATURAS POR MUNICIPIO**

**TEMPERATURAS MÁXIMAS Y MÍNIMAS, ULTIMAS 24 HRS**

Municipio	Min.	Max.	Municipio	Min.	Max.
Amacuzac	18°	31°	Tepalcingo	19°	29°
Cuautla	18°	30°	Ayala	19°	30°
Jiutepec	16°	29°	Huitzilac	11°	20°
Temixco	17°	31°	Tepoztlán	15°	26°
Tlaltizapan	18°	30°	Zacualpan	15°	24°
Axochiapan	20°	31°	Tlalquitenango	21°	34°
Cuernavaca	15°	25°	Puente de Ixtla	20°	33°
Jojutla	20°	31°			

Mínimas	Máximas
Huitzilac 11° 20°	Tlalquitenango 21° 34°
Tetela del Volcán 11° 21°	Jojutla 20° 31°
Totolapan 12° 22°	Axochiapan 20° 31°
Ocuituco 13° 22°	Zacatepec 20° 30°



**CALIDAD DEL AIRE**

ÍNDICE AIRE Y SALUD	NIVEL DE RIESGO ASOCIADO	RECOMENDACIONES	
		GRUPOS SENSIBLES	PARA TODA LA POBLACIÓN
<p>Estación de Monitoreo Cuernavaca Centro, Morelos.</p> <p><b>30</b> <b>Bueno</b> Updated on Thursday 6:00 temperature: 18°C</p> <p>current past 2 days</p> <p>PM2.5 AQI 30 6 12 18 miércoles 6 12 18 jueves min max 5 119</p> <p>PM10 AQI 16 6 12 18 miércoles 6 12 18 jueves min max 3 30</p>	<p><b>Bajo</b></p> <p><b>Se considera que el riesgo es mínimo.</b></p>	<p><b>Disfruta las actividades al aire libre.</b></p>	



<http://ssm.gob.mx>



Servicios de Salud Morelos



@MorelosSalud

Callejón Borda N°3 Col. Centro C.P. 62000  
Teléfono (777) 312 62 31 / 314 33 36 ext. 222

**Calle Gómez Azcárate No. 205, Col. Lomas de la Selva  
C.P. 62270, Cuernavaca, Morelos. Tel.: 777 102 25 56**

## INFORME DE MONITOREO EPIDEMIOLÓGICO

Fecha: 22/08/2024

Semanan°33

Coordinación de Vigilancia Epidemiológica

**Fuente:** Jurisdicciones Sanitarias del estado de Morelos.

### JURISDICCION SANITARIA I:

AL MOMENTO DE ESTE REPORTE Y COMO PARTE DEL SEGUIMIENTO A LOS CASOS DE IMPORTANCIA EPIDEMIOLOGICA **LA UIES ESTATAL NO HA RECIBIDO INFORME DE EVENTOS EXTRAORDINARIOS DE NOTIFICACION INMEDIATA** POR PARTE DE LA JURISDICCION SANITARIA DE:

- **Mpox**

### JURISDICCION SANITARIA II:

AL MOMENTO DE ESTE REPORTE Y COMO PARTE DEL SEGUIMIENTO A LOS CASOS DE IMPORTANCIA EPIDEMIOLOGICA **LA UIES ESTATAL NO HA RECIBIDO INFORME DE EVENTOS EXTRAORDINARIOS DE NOTIFICACION INMEDIATA** POR PARTE DE LA JURISDICCION SANITARIA DE:

- **Mpox**

### JURISDICCION SANITARIA III:

AL MOMENTO DE ESTE REPORTE Y COMO PARTE DEL SEGUIMIENTO A LOS CASOS DE IMPORTANCIA EPIDEMIOLOGICA **LA UIES ESTATAL NO HA RECIBIDO INFORME DE EVENTOS EXTRAORDINARIOS DE NOTIFICACION INMEDIATA** POR PARTE DE LA JURISDICCION SANITARIA DE:

- **Mpox**



<http://ssm.gob.mx>



Servicios de Salud Morelos



@MorelosSalud

Callejón Borda N°3 Col. Centro C.P. 62000  
Teléfono (777) 312 62 31 / 314 33 36 ext. 222

**Calle Gómez Azcárate No. 205, Col. Lomas de la Selva  
C.P. 62270, Cuernavaca, Morelos. Tel.: 777 102 25 56**